

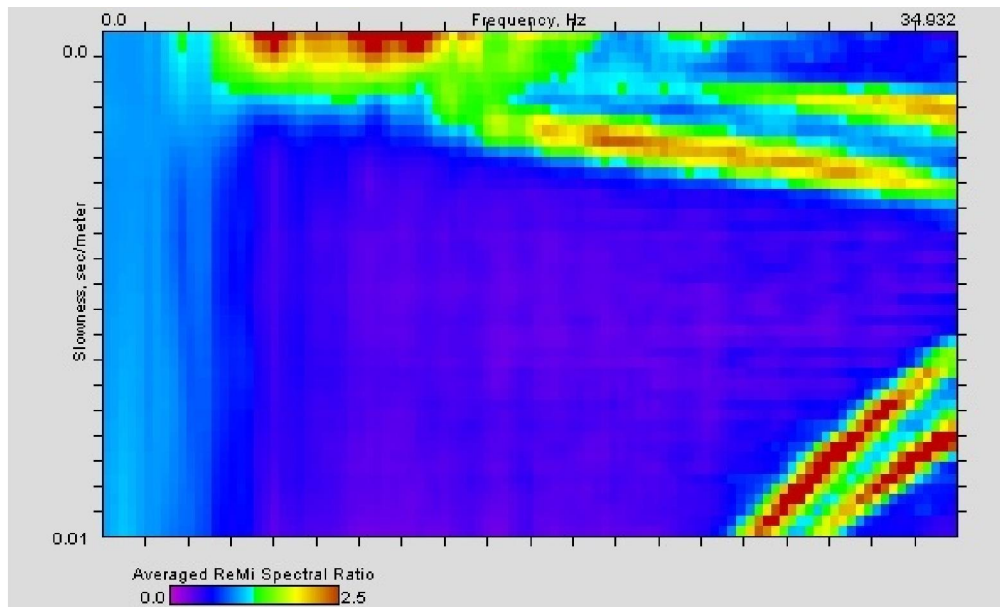
# MISURA DI VELOCITA' DELLE ONDE S CON TECNICA ReMi

## RM\_12

Codice SoftMS

026093L30REMI30

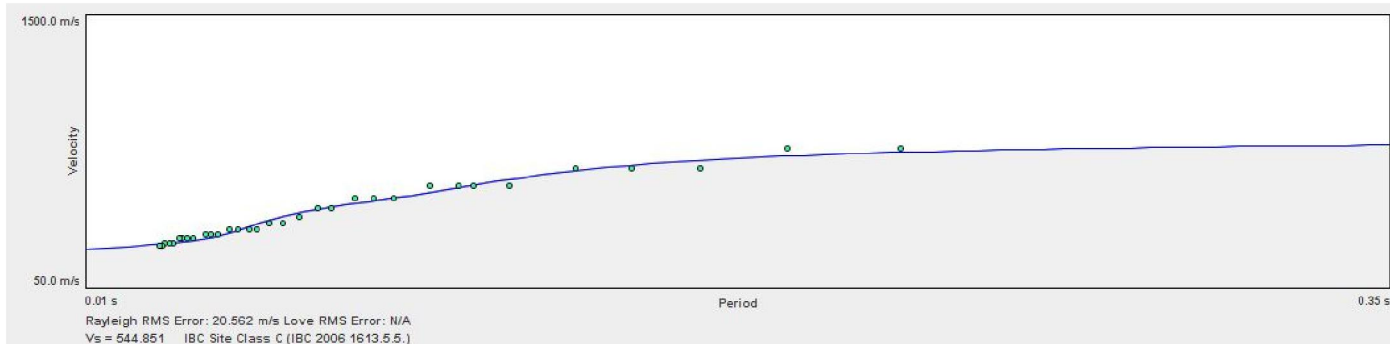
### SPETTRO *p-f*

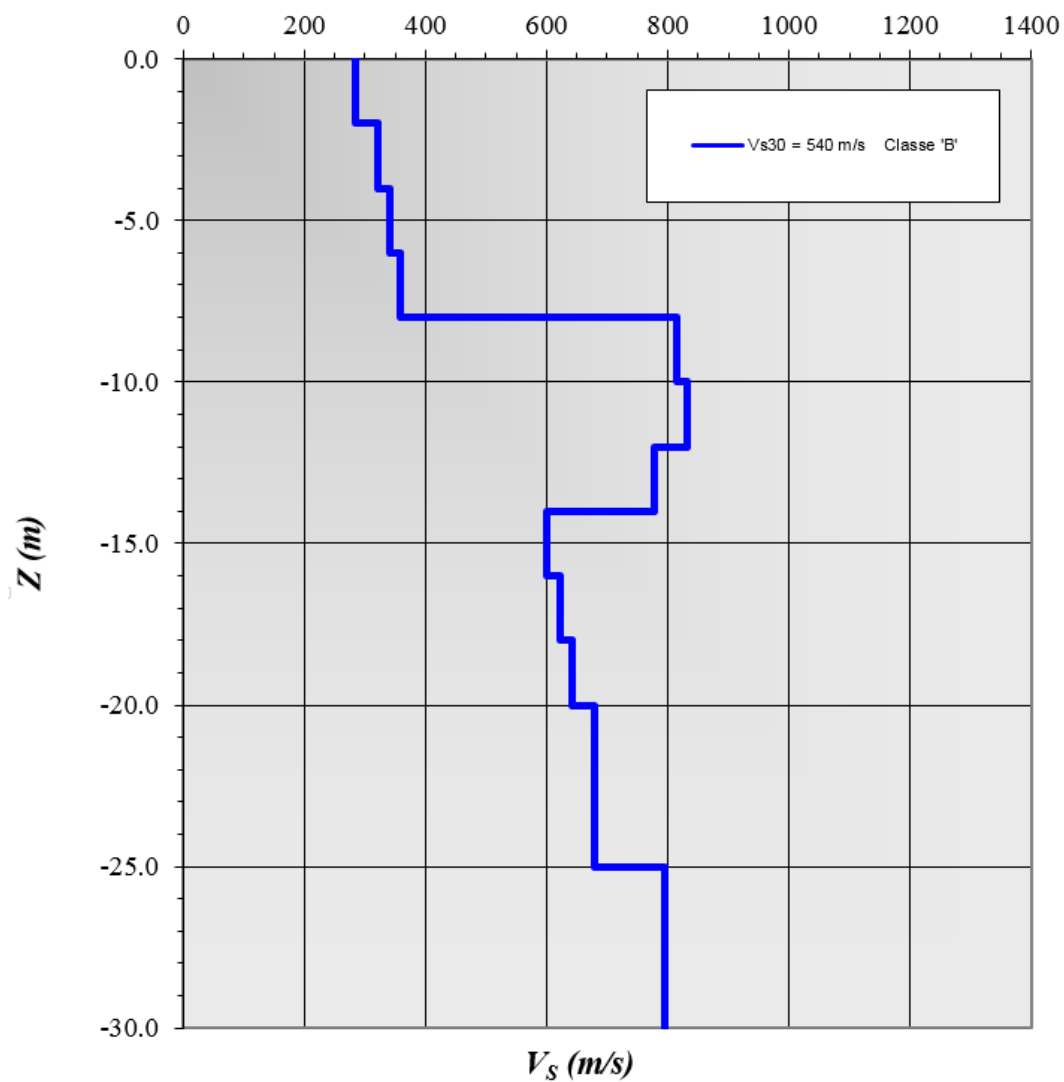


### DATI STAZIONE

COMUNE	VOLPAGO DEL MONTELLO
CODICE STAZIONE	RM_12
WGS 84 UTM 33 NORD	5072232.588
WGS 84 UTM 33 EST	274013.956
QUOTA PIANO CAMPAGNA	93 m s.l.m.
VS <sub>30</sub> E CATEGORIA DI SOTTOSUOLO	540 - classe "B"
ANNO E MESE DI MISURA	2015/11

### CURVA DI DISPERSIONE



LOG VERTICALE DI  $V_{S30}$ *Stazione RM-12*

## FOTO



## ESTRATTO C.T.R.

